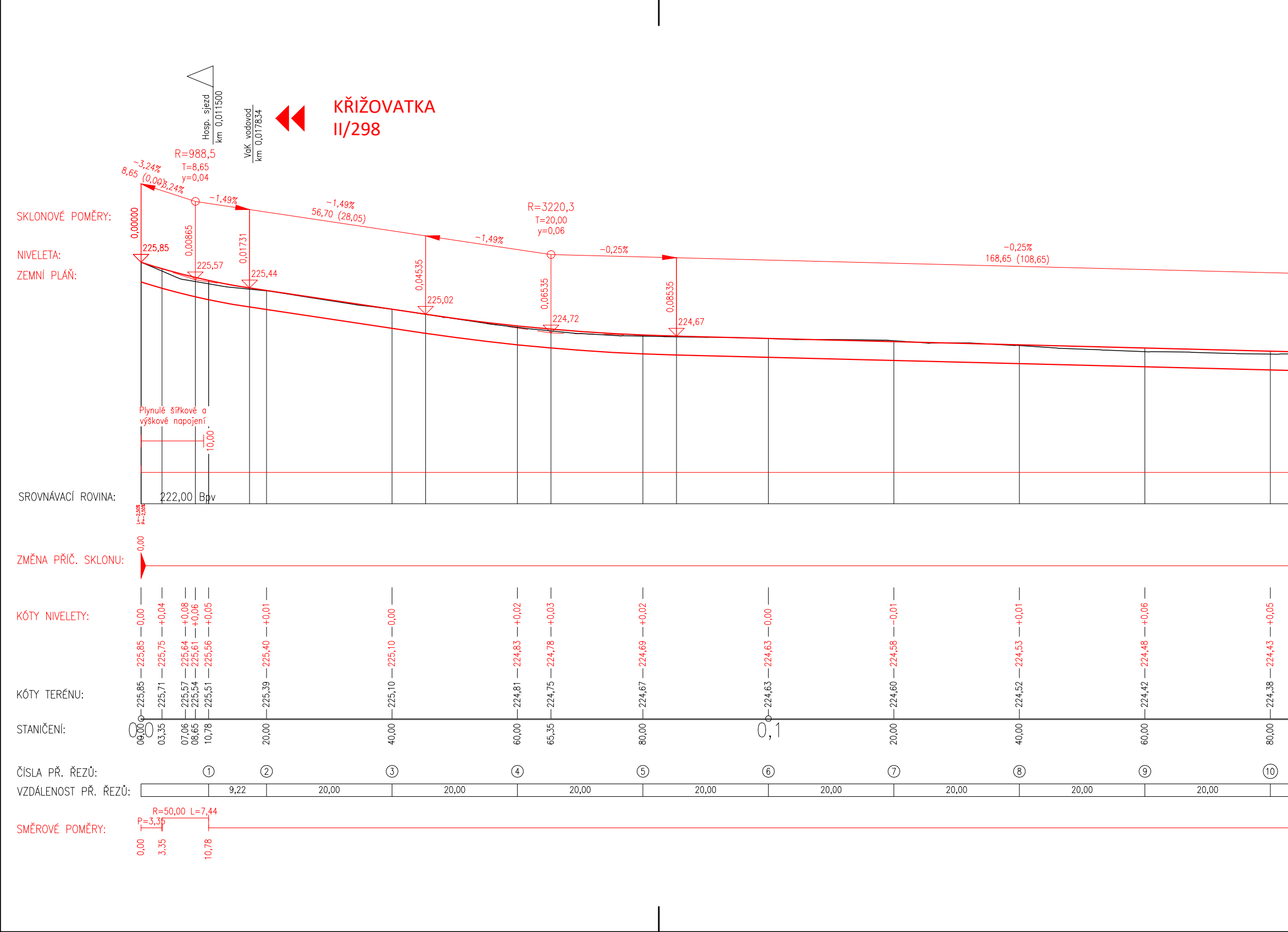
KŘIŽOVATKA
II/298
Hosp. sjezd
km 0,011500
VaK vodovod
km 0,017834
SKLONOVÉ POMĚRY:
NIVELETA:
ZEMNÍ PLÁŇ:
-3,24%
8,65 (0,00)
3,24%
R=988,5
T=8,65
y=0,04
-1,49%
-1,49%
56,70 (28,05)
R=3220,3
T=20,00
y=0,06
-1,49%
-0,25%
-0,25%
168,65 (108,65)
0,00000
225,85
0,00865
225,57
0,01731
225,44
0,04535
225,02
0,06535
224,72
0,08535
224,67
Plynulé šířkové a
výškové napojení
10,00
SROVNÁVACÍ ROVINA:
222,00 Bpv
L=-2,50%
P=-2,50%
0,00
ZMĚNA PŘÍČ. SKLONU:
KÓTY NIVELETY:
KÓTY TERÉNU:
STANIČENÍ:
0,0
0,1
225,85 — 0,00 — 225,85 — 00,00
225,75 — +0,04 — 225,71 — 03,35
225,64 — +0,08 — 225,57 — 07,06
225,61 — +0,06 — 225,54 — 08,65
225,56 — +0,05 — 225,51 — 10,78
225,40 — +0,01 — 225,39 — 20,00
225,10 — 0,00 — 225,10 — 40,00
224,83 — +0,02 — 224,81 — 60,00
224,78 — +0,03 — 224,75 — 65,35
224,69 — +0,02 — 224,67 — 80,00
224,63 — 0,00 — 224,63
224,58 — -0,01 — 224,60 — 20,00
224,53 — +0,01 — 224,52 — 40,00
224,48 — +0,06 — 224,42 — 60,00
224,43 — +0,05 — 224,38 — 80,00
ČÍSLA PŘ. ŘEZŮ:
①
②
③
④
⑤
⑥
⑦
⑧
⑨
⑩
VZDÁLENOST PŘ. ŘEZŮ:
9,22
20,00
20,00
20,00
20,00
20,00
20,00
20,00
20,00
SMĚROVÉ POMĚRY:
R=50,00 L=7,44
P=3,35
0,00
3,35
10,78

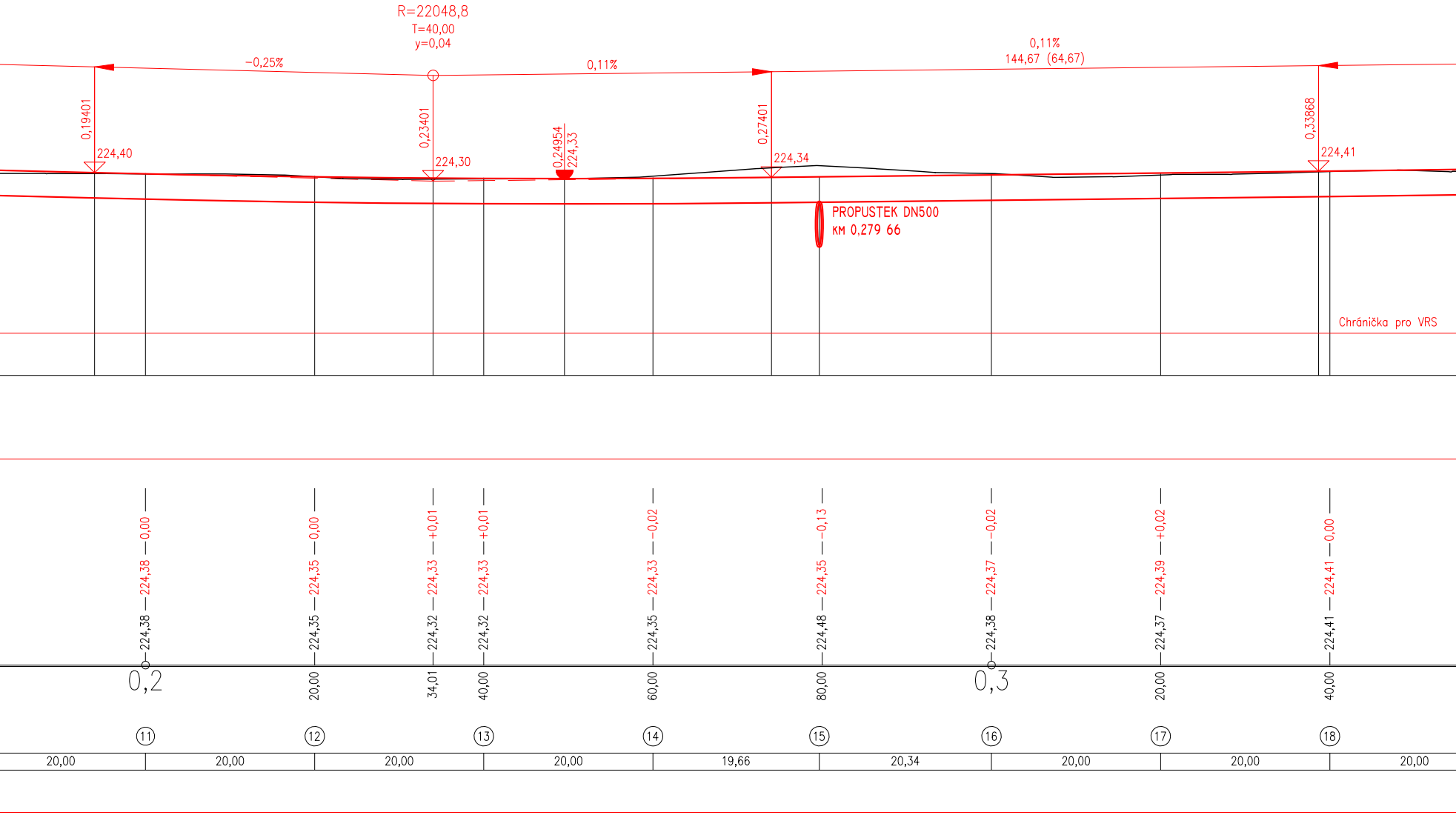
R=22048,8
T=40,00
y=0,04
−0,25%
0,11%
0,11%
144,67 (64,67)
0,19401
224,40
0,23401
224,30
0,24954
224,33
0,27401
224,34
0,33868
224,41
PROPUSTEK DN500
KM 0,279 66
Chránička pro VRS
0,00
224,38
224,38
0,2
0,00
224,35
224,35
20,00
+0,01
224,33
224,32
34,01
+0,01
224,33
224,32
40,00
−0,02
224,33
224,35
60,00
−0,13
224,35
224,48
80,00
−0,02
224,37
224,38
0,3
+0,02
224,39
224,37
20,00
0,00
224,41
224,41
40,00
⑪
⑫
⑬
⑭
⑮
⑯
⑰
⑱
20,00
20,00
20,00
20,00
19,66
20,34
20,00
20,00
20,00

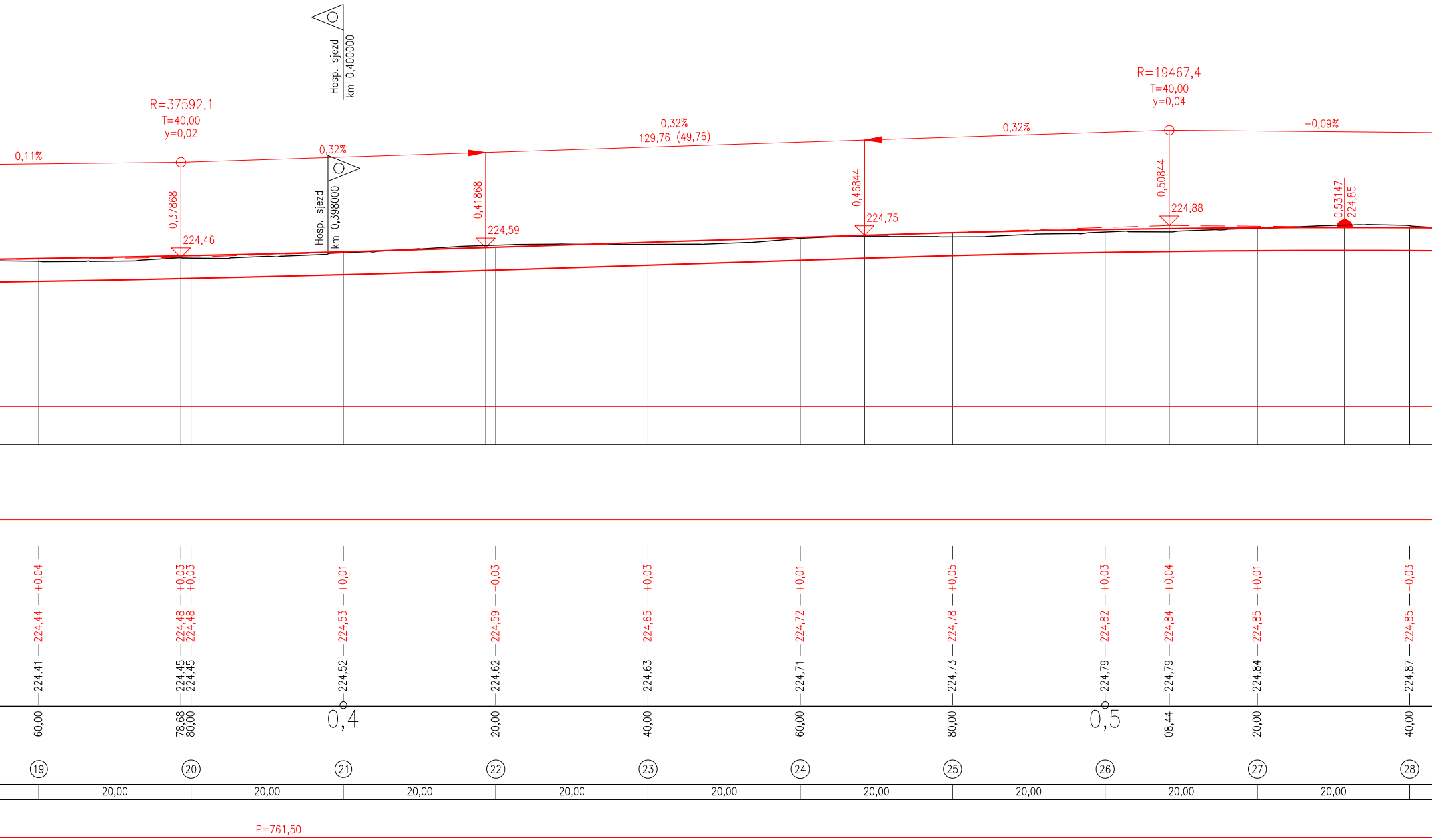
Hosp. sjezd
km 0,400000
R=37592,1
T=40,00
y=0,02
R=19467,4
T=40,00
y=0,04
0,11%
0,32%
0,32%
129,76 (49,76)
0,32%
-0,09%
Hosp. sjezd
km 0,398000
0,37868
224,46
0,41868
224,59
0,46844
224,75
0,50844
224,88
0,53147
224,85
+0,04
+0,03
+0,03
+0,01
-0,03
+0,03
+0,01
+0,05
+0,03
+0,04
+0,01
-0,03
224,44
224,48
224,48
224,53
224,59
224,65
224,72
224,78
224,82
224,84
224,85
224,85
224,41
224,45
224,45
224,52
224,62
224,63
224,71
224,73
224,79
224,79
224,84
224,87
60,00
78,68
80,00
0,4
20,00
40,00
60,00
80,00
0,5
08,44
20,00
40,00
19
20
21
22
23
24
25
26
27
28
20,00
20,00
20,00
20,00
20,00
20,00
20,00
20,00
20,00
P=761,50

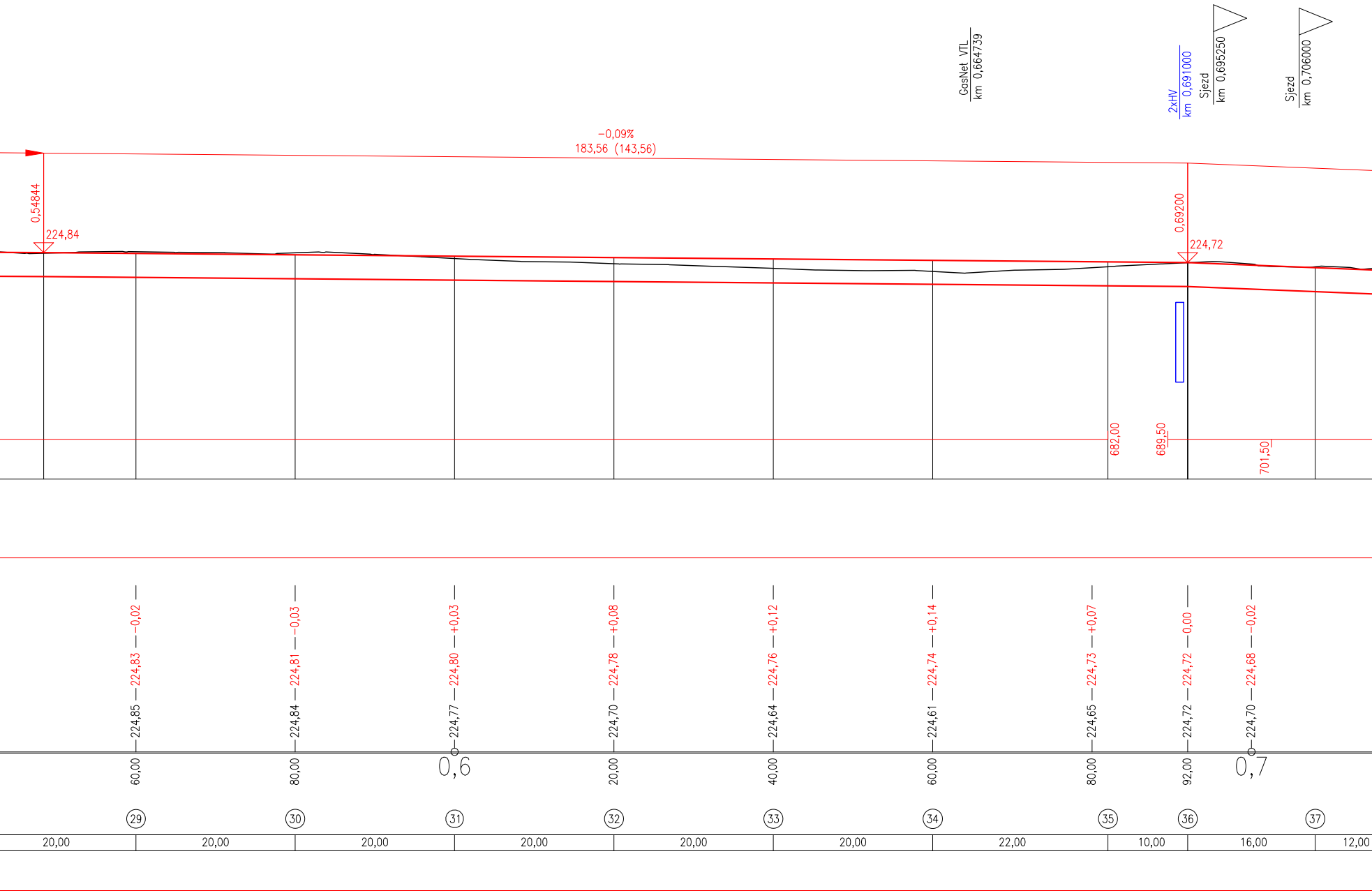
GasNet VTL
km 0,664739
2xHV
km 0,691000
Sjezd
km 0,695250
Sjezd
km 0,706000
-0,09%
183,56 (143,56)
0,54844
224,84
0,69200
224,72
682,00
689,50
701,50
-0,02
-0,03
+0,03
+0,08
+0,12
+0,14
+0,07
0,00
-0,02
224,83
224,81
224,80
224,78
224,76
224,74
224,73
224,72
224,68
224,85
224,84
224,77
224,70
224,64
224,61
224,65
224,72
224,70
60,00
80,00
0,6
20,00
40,00
60,00
80,00
92,00
0,7
㉙
㉚
㉛
㉜
㉝
㉞
㉟
㊱
㊲
20,00
20,00
20,00
20,00
20,00
20,00
22,00
10,00
16,00
12,00


DOLNÍ ÚJEZD
Rokytno kanalizace
km 0,748343
2xUV
km 0,756500
Cetin sdělovací
km 0,761325
UV
km 0,768000
ČEZ NN
km 0,774737
ČEZ NN
km 0,789617
Místní komunikace
km 0,795990
UV
km 0,815000
R=1000,0
T=7,60
y=0,03
−0,40%
64,50 (64,50)
0,52%
36,50 (28,90)
0,52%
−1,00%
−1,00%
22,00 (14,40)
0,75650
0,78540
0,79060
0,79300
0,80060
0,81500
224,46
224,61
224,62
224,65
224,57
224,43
Návaznost na
SO102
Silniční obruba
762,00
768,00
L=−2,50%
P=−2,50%
778,42
L=0,00%
P=−2,50%
788,83
L=+2,50%
P=−2,50%
793,00
L=+3,50%
P=−3,50%
808,17
L=+3,50%
P=−3,50%
224,63 224,60 −0,02
224,63 224,52 −0,11
224,57 224,46 −0,12
224,57 224,48 −0,09
224,57 224,54 −0,03
224,60 224,58 −0,02
224,65 224,62 −0,03
224,62 224,58 −0,04
224,61 224,55 −0,06
224,55 224,43 −0,12
20,00
40,00
56,50
60,00
72,28
80,00
93,00
0,8
02,73
15,00
38
39
40
41
42
43
44
45
46
47
20,00
16,50
11,50
10,42
10,42
4,17
4,28
10,89
6,84
L=25,00 A=29,58
R=35,00 L=10,89
772,28
797,28
808,17

S-JTSK

Výškový systém B.p.v.

PROJEKTANT:
Ing. Michal Švarc

VYPRACOVAL:
Ing. Michal Švarc

KONTROLOVAL:
Ing. František Haburaj, Ph.D.

Haburaj

ZPRACOVATEL:
DSP a.s.

INVESTOR: Správa a údržba silnic Pardubického kraje, Doubravice 98, 533 53 Pardubice

KRAJ/OBEC: Pardubický kraj / Bohumileč

STAVBA:

REKONSTRUKCE SILNIC III/29820 A III/29815
BOHUMILEČ

STAVEBNÍ OBJEKT:
SO 101 - Silnice III/29820 ZÚ - km 0,815

ČÍSLO ZAKÁZKY:

FORMÁTY:
9 x A4

DATUM: 03.2023

STUPEŇ: PDPS

MĚŘÍTKO: 1:500/50

PARÉ:

NÁZEV PŘÍLOHY:
PODÉLNÝ PROFIL

ČÁST:
D.1.1

PŘÍL. Č.:
3

DOKUMENTACI LZE UŽÍVAT POUZE VE SMYSLU PŘÍSLUŠNÉ SMLOUVY O DÍLO. VÝKRES, ČI JEHO ČÁST, MŮŽE BÝT KOPÍROVÁN, NEBO JINÝM ZPŮSOBEM ROZŠIŘOVÁN, POUZE PO PŘEDCHOZÍM SOUHLASU ZPRACOVATELE.